

# 土地建物查詢資料

屏東縣枋山鄉楓港東段 0733-0000地號

資料查詢時間：民國113年01月22日08時53分

頁次：1

\*\*\*\*\* 土地標示部 \*\*\*\*\*

登記日期：民國112年09月25日  
地目：雜  
使用分區：山坡地保育區  
民國113年01月  
公告土地現值：\*\*\*\*\*230元/平方公尺  
地上建物建號：共0棟  
其他登記事項：重測前：楓港段1264-0001地號  
合併自：0735-0000地號  
因分割增加地號：0733-0001地號  
因分割增加地號：0733-0002地號  
合併自：0733-0002地號

登記原因：合併  
面積：\*\*\*12,834.56平方公尺  
使用地類別：殯葬用地

\*\*\*\*\* 土地所有權部 \*\*\*\*\*

(0001) 登記次序：0003  
登記日期：民國110年05月12日  
原因發生日期：民國110年04月30日  
所有權人：枋山鄉  
統一編號：0001001325  
住址：(空白)  
管理者：屏東縣枋山鄉公所  
統一編號：91601100  
住址：屏東縣枋山鄉枋山村枋山路82號  
權利範圍：\*\*\*2022077分之725178\*\*\*\*  
權狀字號：---(空白)字第-----號  
當期申報地價：113年01月\*\*\*\*\*49.0元/平方公尺  
前次移轉現值或原規定地價：  
066年10月 \*\*\*\*\*15.0元/平方公尺  
歷次取得權利範圍：\*\*\*2022077分之725178\*\*\*\*  
其他登記事項：申請免繕發權利書狀：辦理公有土地權利登記  
(資料顯示完畢)

登記原因：合併

列印人員：潘藝方  
收件號：113TF001130  
查驗號碼：113TF001130REG584771BD8574C52B02540C93BFC4  
本查詢資料結果之處理及利用應依個人資料保護法相關規定辦理。

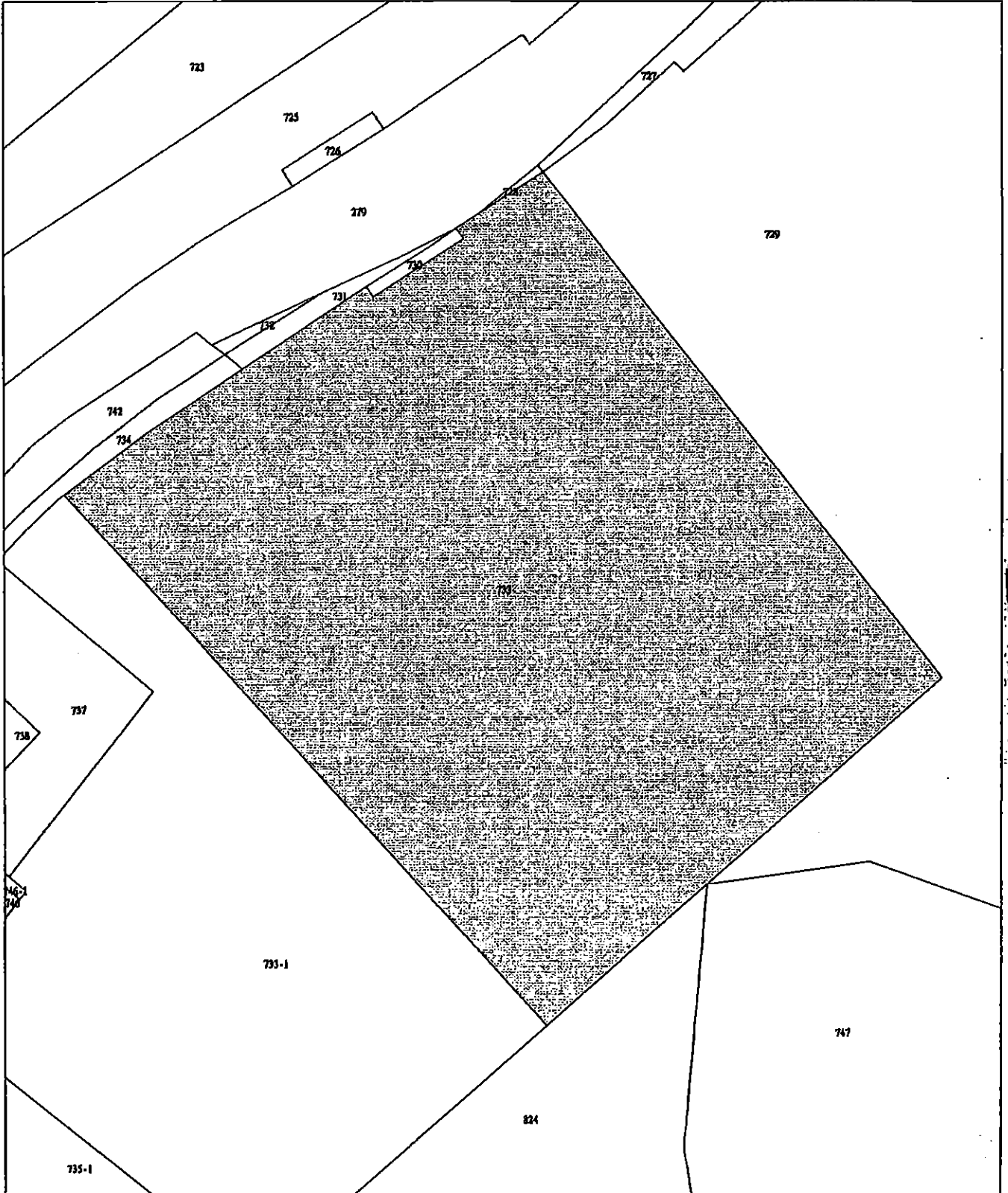


# 屏東縣枋山鄉地籍圖查詢資料

資料查詢時間：民國113年01月22日08時53分 收件號：113TF001130  
土地坐落：屏東縣枋山鄉楓港東段733地號共1筆



列印人員：潘藝方



比例尺：1/1000

原比例尺：1/500

查驗碼：113TF001130PIC12BF2A294CBBE43AE8E29D3496773

# 土地建物查詢資料

## 屏東縣枋山鄉楓港東段 0733-0001地號

資料查詢時間：民國113年01月22日08時53分

頁次：1

\*\*\*\*\* 土地標示部 \*\*\*\*\*

登記日期：民國112年09月25日  
地目：雜  
使用分區：山坡地保育區  
民國113年01月  
公告土地現值：\*\*\*\*\*230元/平方公尺  
地上建物建號：共0棟  
其他登記事項：分割自：0733-0000地號  
因分割增加地號：0733-0003地號  
合併自：0733-0003地號

登記原因：合併  
面積：\*\*\*\*7,386.21平方公尺  
使用地類別：殯葬用地

等則：--

\*\*\*\*\* 土地所有權部 \*\*\*\*\*

(0001) 登記次序：0003  
登記日期：民國110年05月12日  
原因發生日期：民國110年04月30日  
所有權人：枋山鄉  
統一編號：0001001325  
住址：(空白)  
管理者：屏東縣枋山鄉公所  
統一編號：91601100  
住址：屏東縣枋山鄉枋山村枋山路82號  
權利範圍：\*\*\*2022077分之725178\*\*\*\*  
權狀字號：---(空白)字第-----號  
當期申報地價：113年01月\*\*\*\*\*49.0元/平方公尺  
前次移轉現值或原規定地價：  
066年10月 \*\*\*\*\*15.0元/平方公尺  
歷次取得權利範圍：\*\*\*2022077分之725178\*\*\*\*  
其他登記事項：申請免繕發權利書狀：辦理公有土地權利登記  
(資料顯示完畢)

登記原因：合併

列印人員：潘藝方  
收件號：113TF001130  
查驗號碼：113TF001130REGE584771BD8574C52B02540C93BFC4  
本查詢資料結果之處理及利用應依個人資料保護法相關規定辦理。

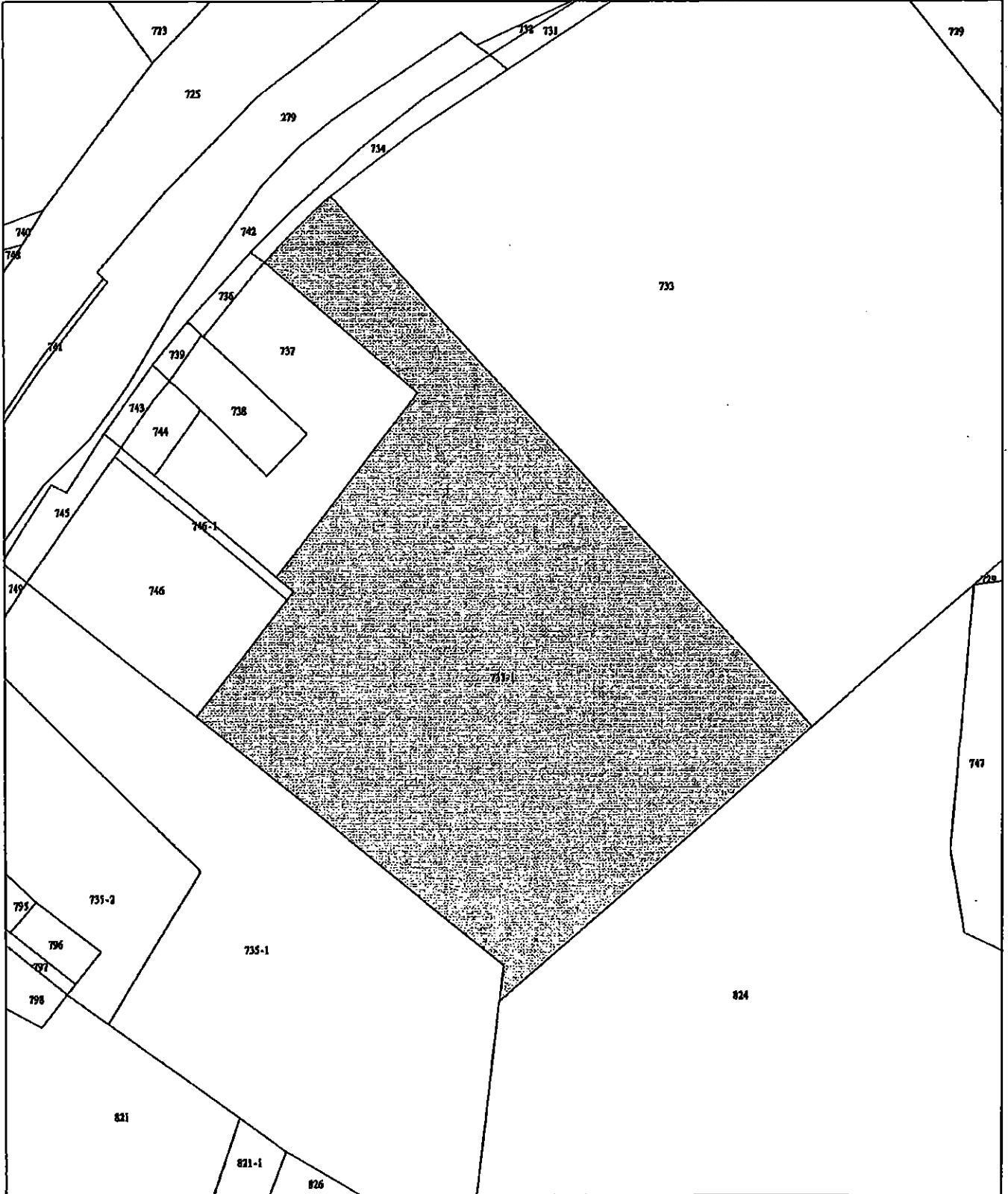


# 屏東縣枋山鄉地籍圖查詢資料

資料查詢時間：民國113年01月22日08時53分 收件號：113TF001130  
土地坐落：屏東縣枋山鄉楓港東段733-1地號共1筆



列印人員：潘藝方



比例尺：1/1000

原比例尺：1/500

查驗碼：113TF001130PIC12BF2A294CBBE43AE8E29D3496773

# 土地建物查詢資料

屏東縣枋山鄉楓港東段 0797-0000地號

資料查詢時間：民國113年01月22日08時53分

頁次：1

\*\*\*\*\*

## 土地標示部

\*\*\*\*\*

登記日期：民國106年11月03日

登記原因：地籍圖重測

地目：雜

等則：--

面積：\*\*\*\*\*115.35平方公尺

使用分區：山坡地保育區

使用地類別：殯葬用地

民國113年01月 公告土地現值：\*\*\*\*5,400元/平方公尺

地上建物建號：共0棟

其他登記事項：重測前：楓港段0603-0156地號

\*\*\*\*\*

## 土地所有權部

\*\*\*\*\*

(0001) 登記次序：0001

登記日期：民國045年05月28日

登記原因：地籍圖重測

原因發生日期：民國106年10月30日

所有權人：枋山鄉

統一編號：0001001325

住址：(空白)

管理者：屏東縣枋山鄉公所

統一編號：91601100

住址：屏東縣枋山鄉枋山村枋山路82號

權利範圍：全部 \*\*\*\*\*1分之1\*\*\*\*\*

權狀字號：-(空白)字第號

當期申報地價：113年01月\*\*\*\*2,100.0元/平方公尺

前次移轉現值或原規定地價：

066年10月 \*\*\*\*\*19.9元/平方公尺

歷次取得權利範圍：全部 \*\*\*\*\*1分之1\*\*\*\*\*

其他登記事項：申請免繕發權利書狀：辦理公有土地權利登記

( 資料顯示完畢 )

列印人員：潘藝方

收件號：113TF001130

查驗號碼：113TF001130REGE584771BD8574C52B02540C93BFC4

本查詢資料結果之處理及利用應依個人資料保護法相關規定辦理。



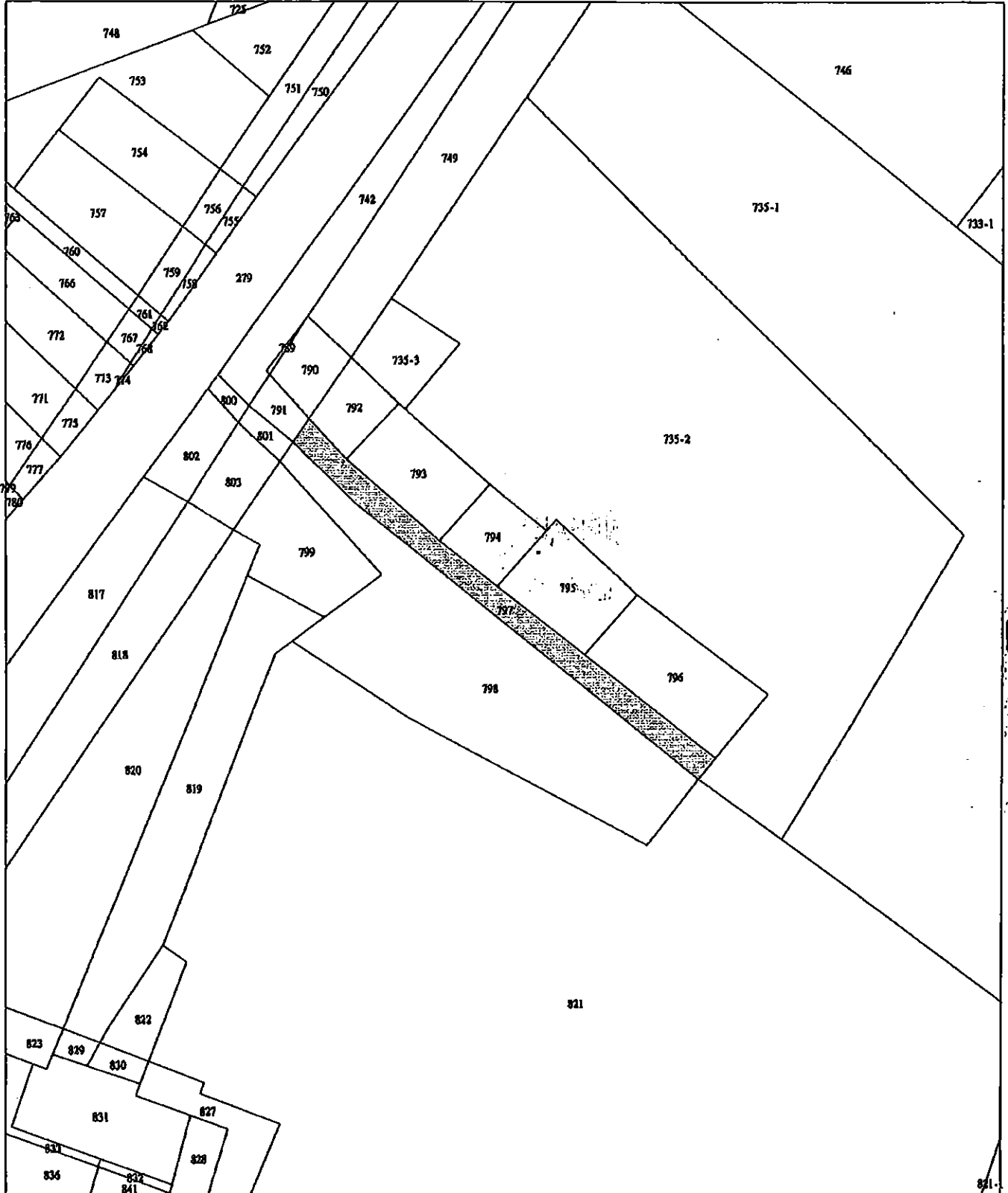
# 屏東縣枋山鄉地籍圖查詢資料

資料查詢時間：民國113年01月22日08時53分 收件號：113TF001130

土地坐落：屏東縣枋山鄉楓港東段797地號共1筆



列印人員：潘藝方



比例尺：1/500

查詢碼：113TF001130PIC12BF2A294CBBE43AE8E29D3496773